



**MUNICÍPIO DE JECEABA**  
Estado de Minas Gerais  
Praça Dagmar de Souza Lobo, s/nº - CNPJ: 20.356.739/0001-48

**1. PATRIMÔNIO PROTEGIDO**

<b>ANO</b>	<b>Foto</b>	<b>Nível de proteção</b>	<b>Denominação</b>	<b>Endereço</b>	<b>Ano de inventário</b>
<b>2018</b>		Tombamento Municipal Decreto nº 200/2018	<b>Estação Ferroviária de Jeceaba</b>	Praça Sebastião Augusto Dias, s/n	2018
<b>2018</b>		Registro Municipal Decreto nº 203/2018	<b>Corporação Musical Nossa Senhora da Conceição</b>	Rua Agostinho Ribeiro, 20	2019
<b>2020</b>		Tombamento Municipal Decreto nº 278/2020	<b>Imagem do Senhor Morto</b>	Igreja de Nossa Senhora das Dores Distrito de Bituri	2020













**MUNICÍPIO DE JECEABA**  
Estado de Minas Gerais  
Praça Dagmar de Souza Lobo, s/nº - CNPJ: 20.356.739/0001-48

## 2. PATRIMÔNIO INVENTARIADO

### 2.1. ÁREA 1 – Malha urbana do distrito Sede

#### 2.1.1. ESTRUTURAS ARQUITETÔNICAS E URBANÍSTICAS

ANO 2018



N.	FOTO	BEM CULTURAL / ENDEREÇO	N.	FOTO	BEM CULTURAL / ENDEREÇO
EAU 01		<b>Estação Ferroviária de Jeceaba</b> Praça Sebastião Augusto, s/n	EAU 02		<b>Casa do Chefe da Ferrovia</b> Praça Sebastião Augusto, s/n
EAU 03		<b>Caixa D'água de alvenaria da Estação</b> Praça Sebastião Augusto, s/n	EAU 04		<b>Edificação residencial</b> Rua Armando Dias Leite, 13
EAU 05		<b>Igreja Matriz de Nossa Senhora da Conceição</b> Rua Antônio Dias Leite, s/n	EAU 06		<b>Edificação residencial</b> Rua Antônio Dias Leite, 129
EAU 07		<b>Agropecuária Jeceaba</b> Rua Armando Dias Leite, 78	EAU 08		<b>Edificação Residencial</b> Praça Sebastião Augusto, s/n
EAU 09		<b>Edificação Residencial</b> Praça Sebastião Augusto, s/n	EAU 10		<b>Plataforma anexa da Estação</b> Praça Sebastião Augusto, s/n



## MUNICÍPIO DE JECEABA

Estado de Minas Gerais

Praça Dagmar de Souza Lobo, s/nº - CNPJ: 20.356.739/0001-48

EAU 11		<b>Caixa D'água de ferro da Estação</b> Praça Sebastião Augusto, s/n	EAU 12		<b>Praça Tancredo Neves</b> Praça Tancredo Neves
--------	---	---	--------	--	---


### 2.1.2. BENS MÓVEIS, INTEGRADOS E ARQUIVOS

ANO 2018

N.	FOTO	BEM CULTURAL / ENDEREÇO	N.	FOTO	BEM CULTURAL / ENDEREÇO
BM 01		<b>Arquivo do Cartório de Registro Civil com Contribuição Notorial de Jeceaba</b> Travessa Professora Meire de Matosinhos Soares, 18			

### 2.1.3. PATRIMÔNIO IMATERIAL

ANO 2019

N.	FOTO	BEM CULTURAL / ENDEREÇO	N.	FOTO	BEM CULTURAL / ENDEREÇO
PIMAT 01		<b>Corporação Musical Nossa Sra. da Conceição</b> Rua Agostinho Ribeiro, 20			






**MUNICÍPIO DE JECEABA**  
Estado de Minas Gerais  
Praça Dagmar de Souza Lobo, s/nº - CNPJ: 20.356.739/0001-48


**2.2. ÁREA 2 – Malhas urbanas dos distritos de Bituri e Caetano Lopes**

**2.2.1. ESTRUTURAS ARQUITETÔNICAS E URBANÍSTICAS**

ANO 2019

N.	FOTO	BEM CULTURAL / ENDEREÇO	N.	FOTO	BEM CULTURAL / ENDEREÇO
EAU 13		<b>Igreja de Nossa Senhora das Dores</b> Distrito de Bituri	EAU 14		<b>Estação Ferroviária de Caetano Lopes</b> Distrito de Caetano Lopes
EAU 15		<b>Capela de Santa Isabel</b> Distrito de Caetano Lopes			

ANO 2021

N.	FOTO	BEM CULTURAL / ENDEREÇO	N.	FOTO	BEM CULTURAL / ENDEREÇO
EAU 16		<b>Capela São Vicente de Paula</b> Distrito de Bituri			



**MUNICÍPIO DE JECEABA**  
 Estado de Minas Gerais  
 Praça Dagmar de Souza Lobo, s/nº - CNPJ: 20.356.739/0001-48

**2.2.2. BENS MÓVEIS, INTEGRADOS E ARQUIVOS**

ANO 2019

BM 02		<p><b>Retábulo-mor</b> Igreja de Nossa Senhora das Dores Distrito de Bituri</p>	BM 03		<p><b>Retábulo colateral lado epístola</b> Igreja de Nossa Senhora das Dores Distrito de Bituri</p>
BM 04		<p><b>Retábulo colateral lado evangelho</b> Igreja de Nossa Senhora das Dores Distrito de Bituri</p>	BM 05		<p><b>Imagem do Senhor Morto</b> Igreja de Nossa Senhora das Dores Distrito de Bituri</p>
BM 06		<p><b>Imagem de Nossa Sra. do Rosário</b> Igreja de Nossa Senhora das Dores Distrito de Bituri</p>	BM 07		<p><b>Imagem do Sr. dos Passos</b> Igreja de Nossa Senhora das Dores Distrito de Bituri</p>
BM 08		<p><b>Crucifixo</b> Igreja de Nossa Senhora das Dores Distrito de Bituri</p>	BM 09		<p><b>Conjunto de 4 castiçais</b> Igreja de Nossa Senhora das Dores Distrito de Bituri</p>






# MUNICÍPIO DE JECEABA

Estado de Minas Gerais

Praça Dagmar de Souza Lobo, s/nº - CNPJ: 20.356.739/0001-48

BM 10		<b>Conjunto de 2 castiçais</b> Igreja de Nossa Senhora das Dores Distrito de Bituri	BM 11		<b>Campainha</b> Igreja de Nossa Senhora das Dores Distrito de Bituri
BM 12		<b>Turíbulo</b> Igreja de Nossa Senhora das Dores Distrito de Bituri	BM 13		<b>Pia batismal</b> Igreja de Nossa Senhora das Dores Distrito de Bituri
BM 14		<b>Sino maior</b> Igreja de Nossa Senhora das Dores Distrito de Bituri	BM 15		<b>Sino menor</b> Igreja de Nossa Senhora das Dores Distrito de Bituri

ANO 2021

N.	FOTO	BEM CULTURAL / ENDEREÇO	N.	FOTO	BEM CULTURAL / ENDEREÇO
BM 16		<b>Oratório</b> Capela São Vicente de Paula – Distrito de Bituri			



**MUNICÍPIO DE JECEABA**  
Estado de Minas Gerais  
Praça Dagmar de Souza Lobo, s/nº - CNPJ: 20.356.739/0001-48

**2.2.3. PATRIMÔNIO IMATERIAL**




ANO 2020

N.	FOTO	BEM CULTURAL / ENDEREÇO	N.	FOTO	BEM CULTURAL / ENDEREÇO
PIMAT 02		<b>Time de Futebol Caetano Esporte Clube</b> Caetano Lopes	PIMAT 03		<b>Festa “Os homens vestem de mulheres”</b> Caetano Lopes

**2.3. ÁREA 3 – Área rural do município**

**2.3.1. ESTRUTURAS ARQUITETÔNICAS E URBANÍSTICAS**

ANO 2021




N.	FOTO	BEM CULTURAL / ENDEREÇO	N.	FOTO	BEM CULTURAL / ENDEREÇO
EAU 17		<b>Fazenda Tapera</b> Região dos Machados	EAU 18		<b>Sítio Alto dos Pinheiros</b> Região de Alto dos Pinheiros
EAU 19		<b>Fazenda Santa Rita</b> Região da Vargem	EAU 20		<b>Sítio do Capão</b> Região dos Machados
EAU 21		<b>Sítio Dona Bárbara</b> Região dos Machados	EAU 22		<b>Usina do Salto do Pariopeba</b> Região do Matamata



## MUNICÍPIO DE JECEABA

Estado de Minas Gerais

Praça Dagmar de Souza Lobo, s/nº - CNPJ: 20.356.739/0001-48

EAU 23		<b>Pontilhão Ferroviário</b> Entrada da malha urbana do distrito Sede	EAU 24		<b>Fazenda Cachoeirinha</b> Região dos Machados
EAU 25		<b>Capela de Nossa Senhora das Graças</b> Comunidade de Lavapés			

### 2.3.2. CONJUNTOS PAISAGÍSTICOS

ANO 2022

N.	FOTO	BEM CULTURAL / ENDEREÇO	N.	FOTO	BEM CULTURAL / ENDEREÇO
CP 01		<b>Cruzeiro do Bituri</b> Distrito de Bituri	CP 02		<b>Cachoeira da Tartária</b> Região de Bituri
CP 03		<b>Cachoeira Dinizes</b> Região dos Machados	CP 04		<b>Cachoeira dos Machados</b> Região dos Machados







**MUNICÍPIO DE JECEABA**  
Estado de Minas Gerais  
Praça Dagmar de Souza Lobo, s/nº - CNPJ: 20.356.739/0001-48

**2.3.3. PATRIMÔNIO IMATERIAL**

**ANO 2022**

<b>N.</b>	<b>FOTO</b>	<b>BEM CULTURAL / ENDEREÇO</b>	<b>N.</b>	<b>FOTO</b>	<b>BEM CULTURAL / ENDEREÇO</b>
PIMAT 02		<b>Folia de Reis de São Domingos Sávio (de Pedro Major)</b> Comunidade de Pinheiros	PIMAT 03		<b>Folia de Reis São João Batista</b> Comunidade de Mato Dentro